

精彩，且賞心悅目。

一流的圖文整合，不但內容豐富等。專業的地理繪圖及資料、國旗圖、全球地理位、著名地標、自然及人文、國之行政區分、主要城市、地圖為主體，詳細介紹該國全書精華匯聚於此。以全國

### 主編地圖 Map & Brief



活樂趣。

味十足，卻充滿生活動？居民生活車棋、喜歡哪些娛樂活、趣些什麼？平常穿什麼？傳統住家、他們吃什麼、個國家最直接的方、無奇，卻是觀察一、日常生活雖然平凡



### 生活百態 Life



的介紹，令人有如置身現場。

族特色的民俗節慶，魅力無法擋。生動、總是吸引大量遊客從各地湧入，熱鬧且深具民、京都市祇園祭、每年祇園祭的面具節

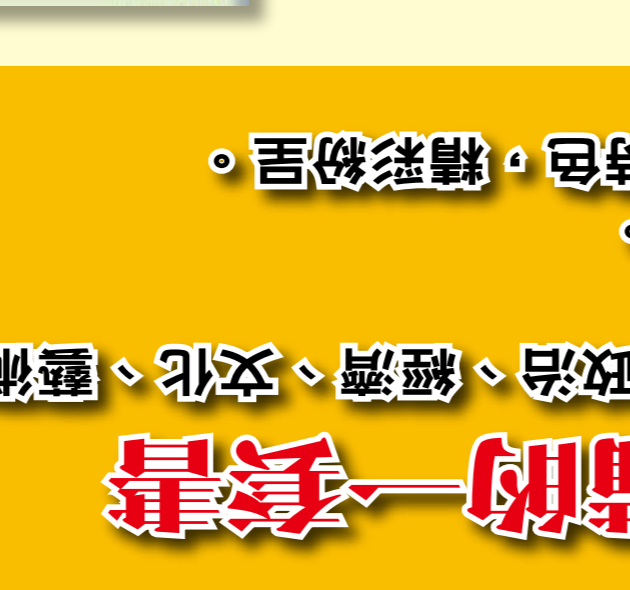
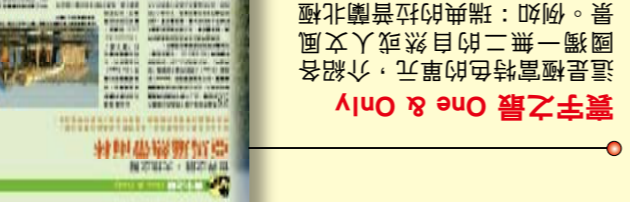
### 風俗節慶 Festival




文化藝術 Art & Culture  
文化與藝術最能表現出一個國家的特色，也是各國的驕傲。舉凡音樂、舞蹈、繪畫、建築、傳統手工藝、體育活動等，都



這是一極具特色的單元，介紹各國獨特之風情，令人驚歎不已。和文化的內涵，獨特的景觀、集中、波蘭的維也納地與斯維雅、



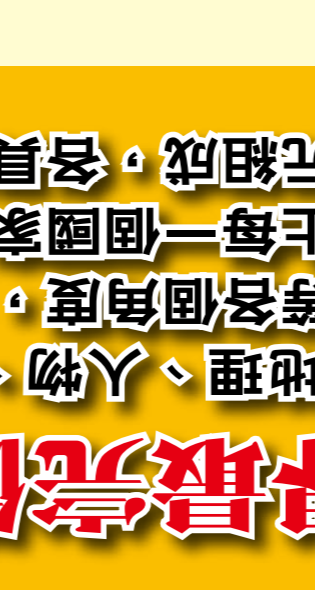
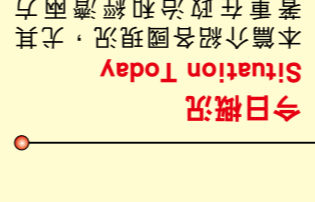
奇觀勝景 Sights  
這單元要欣賞各國知名、具有代表性的文化巨標和自然奇景。有富麗堂皇的皇宮、莊嚴肅穆的教堂和寺



城市印象 Cities  
要了解法國，不能不認識巴黎；要體會日本文化之美，總不能錯過京都。本單元介紹各國首都及重要大




今日概況 Situation Today  
本單元介紹各國現況，尤其著重在政治和經濟兩方面。政治方面，介紹各國



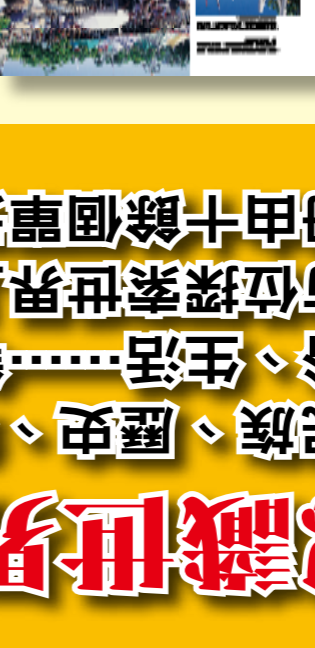
國之名士 Nobles  
天文學家哥白尼、科學家居里夫人、鋼琴詩人蕭邦、前任教宗若瑟保二世，這些不同時代、不同領域的傑出人物，都出自命運多




人民與歷史 People & History  
各個國家由不同的民族組成，並都有其特殊的歷史發展過程。有的強盛後逐漸衰弱，有的近代才崛起；有的戰




自然環境 Nature  
環境在影響民族和國家的發展，認識一個國家，首先要了解它的自然地理特徵。是臨海、靠山？是平原居多，還是森林



世界的大人物。  
名人士，讓讀者看一看各國都出了哪些影響



有清晰的認識。  
元讓您對各國的民族特性和歷史發展



細說明。  
何？主要動物植物有那些？本單元都做了詳




## 認識世界最完備的一套書

全方位探索世界上每一個國家，從民族、歷史、地理、人物、政治、經濟、文化、藝術、民俗、生活……等各個角度，每冊由十餘個單元組成，各具特色，精彩紛呈。



100本書，將近200國，世界所有國家全部收錄

視角廣闊，內容豐富；文字清新，圖片生動，構成深廣兼備、繽紛多元、十分引人入勝的一部地理書！是老師、學生、社會人士研讀地理、認識世界的良師益友。



·全書100冊。每冊3.5萬~3.8萬字，圖片100~120張，另有地圖、年表、表格多幅。  
·每冊長29.5公分，寬23公分。含封面共44頁。高級書面銅版紙全彩精印。

### 十大特色

- 1 蒐羅最齊 全世界所有國家，無論大小強弱，全部蒐羅在內。想要認識任何國家，翻閱即得。
- 2 視角全面 從史地、政經、文化、藝術、民俗、生活……等各個角度觀察每個國家，面向廣，認識最完整。
- 3 內容紮實 豐富的內涵，翔實的敘述，具體的數據，不空言、不廢話，篇篇言之有物。
- 4 文章獨創 沒有陳年論調，不是資料彙整，每篇都是作者所獨創。文字清新有文采，讀來興味盎然。
- 5 圖片生動 由世界各國知名攝影師走遍全球拍攝的圖片，生動反映出各國實情。很多還是難得一見的珍貴作品。
- 6 資料新穎 無論是政治局勢、經濟發展、社會動態，還是人口數字，都採用最新資料，最能反映各國現況。
- 7 作者堅強 特聘專門研究各國的專家、資深作家共同執筆。多數作者在介紹國居住多年，對該國有深入了解。
- 8 編製嚴謹 由專業、資深、經驗豐富的編輯團隊編製，經過長期籌備，精心規劃，製作過程認真嚴謹。
- 9 設計出色 活潑、充滿現代感的版面設計，將文章與圖片完美結合，使閱讀成為賞心樂事。
- 10 印裝精美 色彩飽滿細緻的印刷，高級不反光的紙張，牢固工整的裝訂，本本精美，適合典藏。



暢談國際文化事業股份有限公司  
Chang-Tang Int. Publishing Co., Ltd.  
地址：403 台中市西區自治街155號7樓之5 電話：04-2378-0458  
傳真：04-2372-2376 網址：http://www.c-talk.com/flash.htm

# World Geography 再現世界地理

深入全球各國，探索天下萬事萬物  
了解，進而尊重、欣賞  
世界各民族、國家與文化



繼《再現世界歷史》之後，又一部巨製出版。  
2010年元月起，每月出版  
3冊

# World Geography 再現世界地理

列支敦斯登、塔吉克、聖文森、吉布地、萬那杜……，這些國家您可曾聽過？知道他們在哪裡嗎？  
緬甸、匈牙利、秘魯、肯亞、紐西蘭……雖然耳熟能詳，但我們對這些國家又有多少認識？  
從世界列強，到人口僅數萬的蕞爾小國，無論大小，不管強弱，無一遺漏。  
全球五大洲，196個國家，全部在這100本書中完整呈現。



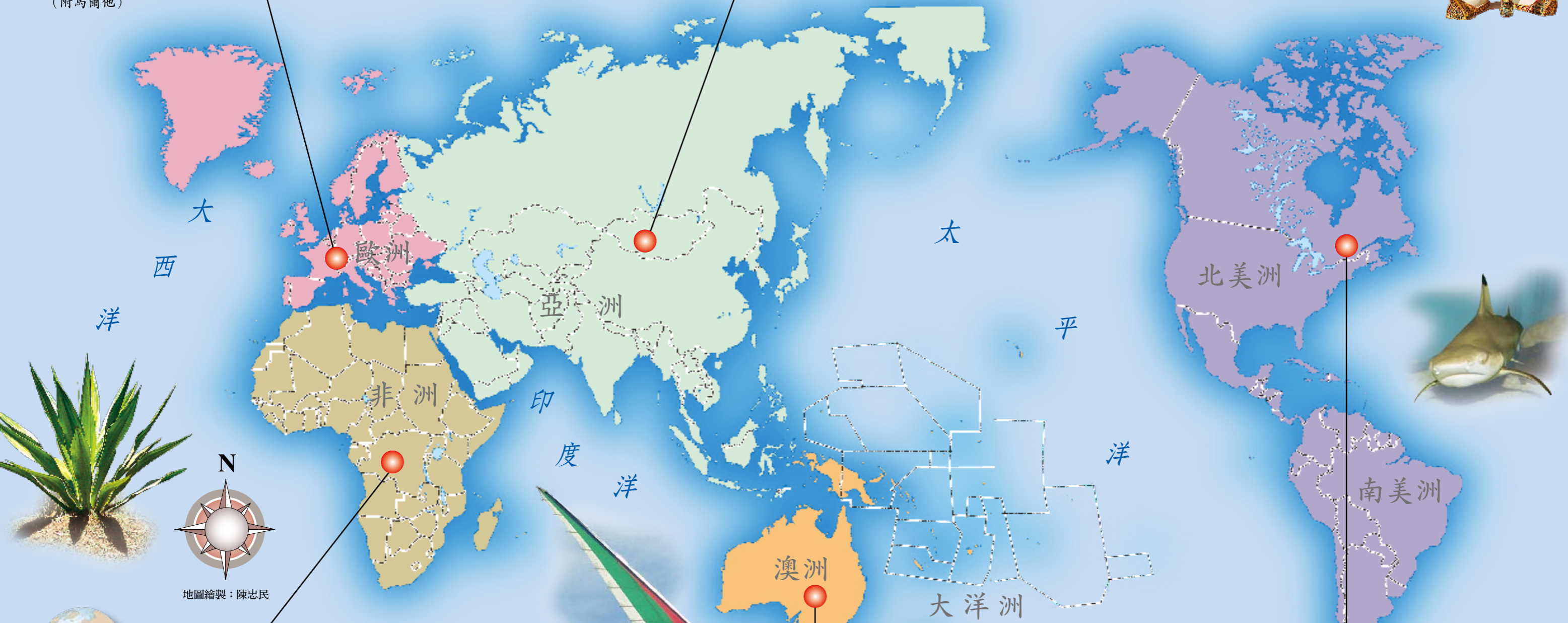
## 歐洲 / 43國

- 1 芬蘭&冰島 (附北極)
- 2 瑞典
- 3 挪威
- 4 丹麥 (含格陵蘭)
- 5 英國 (一)：倫敦及周邊
- 6 英國 (二)：英格蘭
- 7 英國 (三)：蘇格蘭、威爾斯
- 8 愛爾蘭&北愛爾蘭
- 9 荷蘭
- 10 比利時&盧森堡
- 11 法國 (一)：巴黎及周邊
- 12 法國 (二)：北法
- 13 法國 (三)：南法 (附摩納哥)
- 14 西班牙 (一)：北部 (附安道爾)
- 15 西班牙 (二)：南部
- 16 葡萄牙
- 17 德國 (一)：北部
- 18 德國 (二)：南部
- 19 奧地利
- 20 瑞士 (附列支敦斯登)
- 21 義大利 (一)：羅馬及周邊 (附教廷梵蒂岡)
- 22 義大利 (二)：北部 (附聖馬利諾)
- 23 義大利 (三)：南部、薩丁尼亞、西西里島 (附馬爾他)
- 24 波蘭
- 25 捷克&斯洛伐克
- 26 匈牙利
- 27 羅馬尼亞&保加利亞
- 28 巴爾幹半島 (斯洛維尼亞、克羅埃西亞、波士尼亞赫塞哥維納、塞爾維亞、馬其頓、阿爾巴尼亞)
- 29 希臘
- 30 愛沙尼亞、拉脫維亞、立陶宛
- 31 白俄羅斯、烏克蘭、摩爾多瓦
- 32 俄羅斯 (一)：歐洲部分
- 33 俄羅斯 (二)：亞洲部分



## 亞洲 / 49國

- 34 蒙古
- 35 中國 (一)：華南 (閩、粵、桂、瓊、滇、黔)
- 36 中國 (二)：華中一上 (滬、蘇、浙、皖、贛)
- 37 中國 (三)：華中一下 (湘、鄂、川、渝)
- 38 中國 (四)：華北 (京、津、冀、豫、晉、魯)
- 39 中國 (五)：東北、塞北、西北 (吉、黑、遼、內蒙、寧夏、陝、甘)
- 40 中國 (六)：西部 (青、新、藏)
- 41 中國 (七)：香港、澳門
- 42 大韓國 (南韓) & 朝鮮人民共和國 (北韓)
- 43 日本 (一)：東京及周邊
- 44 日本 (二)：京都及本州
- 45 日本 (三)：北海道、九州、四國及其他小島
- 46 中華民國 (一) (台灣：臺北、基隆、桃竹苗)
- 47 中華民國 (二) (台灣：中部及南部)
- 48 中華民國 (三) (台灣：東部及離島)
- 49 菲律賓
- 50 印尼 (一)：爪哇島
- 51 印尼 (二)：其他各島 (附汶萊、東帝汶)
- 52 馬來西亞
- 53 新加坡
- 54 越南
- 55 寮國
- 56 柬埔寨
- 57 泰國
- 58 緬甸
- 59 尼泊爾&不丹
- 60 巴基斯坦&孟加拉
- 61 印度 (一)：北部
- 62 印度 (二)：南部
- 63 斯里蘭卡&馬爾地夫
- 64 阿富汗
- 65 中亞五國 (哈薩克、烏茲別克、土庫曼、吉爾吉斯、塔吉克)
- 66 外高加索地區 (亞塞拜然、喬治亞、亞美尼亞)
- 67 土耳其 (附賽普勒斯)
- 68 伊朗
- 69 伊拉克&約旦
- 70 敘利亞&黎巴嫩
- 71 以色列&巴勒斯坦
- 72 沙烏地阿拉伯
- 73 阿拉伯半島東部及南部 (科威特、巴林、卡達、阿拉伯聯合大公國、阿曼、葉門)



## 非洲 / 54國

- 74 北非四國 (摩洛哥、阿爾及利亞、突尼西亞、利比亞)
- 75 埃及
- 76 撒哈拉地區 (蘇丹、撒拉威 / 西撒哈拉、茅利塔尼亞、馬利、尼日、查德、塞內加爾、甘比亞、維德角)
- 77 西非諸國 (幾內亞比索、幾內亞、獅子山、賴比瑞亞、象牙海岸、布吉納法索、迦納、多哥、貝南、奈及利亞)
- 78 中非諸國 (喀麥隆、中非、聖多美普林西比、赤道幾內亞、加彭、剛果、剛果民主)
- 79 東非諸國 (厄利垂亞、吉布地、衣索比亞、索馬利亞、肯亞、烏干達、盧安達、蒲隆地、坦尚尼亞)
- 80 南非諸國 (馬拉威、莫三比克、馬達加斯加、葛摩、塞席爾、模里西斯、安哥拉、尚比亞、納米比亞、波札那、辛巴威、史瓦濟蘭、賴索托)
- 81 南非共和國



## 大洋洲 / 14國

- 82 澳大利亞
- 83 紐西蘭
- 84 大洋洲諸小國 (密克羅尼西亞、馬紹爾群島、帛琉、諾魯、索羅門群島、吐瓦魯、萬那杜、斐濟、東加、巴布亞紐幾內亞、薩摩亞、吉里巴斯) (附法屬波利尼西亞)



## 美洲 / 36國

- 85 加拿大
- 86 美國 (一)：美東
- 87 美國 (二)：中西部
- 88 美國 (三)：南部及西南
- 89 美國 (四)：美西及洛磯山脈
- 90 美國 (五)：阿拉斯加、夏威夷、關島
- 91 墨西哥
- 92 中美洲 (一) (貝里斯、瓜地馬拉、薩爾瓦多、宏都拉斯)
- 93 中美洲 (二) (尼加拉瓜、哥斯達黎加、巴拿馬)
- 94 大安地列斯群島 (古巴、海地、多明尼加、牙買加、美屬波多黎各)
- 95 小安地列斯群島 (安提瓜、多明尼克、聖克羅斯多福、聖露西亞、格瑞那達、巴貝多、聖文森、千里達、巴哈馬)
- 96 巴西
- 97 南美洲北部 (厄瓜多、哥倫比亞、委內瑞拉、蓋亞那、蘇利南、圭亞那)
- 98 祕魯
- 99 南美洲中南部 (智利、玻利維亞、巴拉圭、烏拉圭)
- 100 阿根廷 (附南極)



中華民國邦交國共23個國家：  
歐洲：梵蒂岡  
非洲：甘比亞、布吉納法索、聖多美普林西比、史瓦濟蘭。  
美洲：貝里斯、瓜地馬拉、薩爾瓦多、宏都拉斯、尼加拉瓜、巴拿馬、海地、多明尼加、聖克羅斯多福、聖露西亞、聖文森、巴拉圭。  
大洋洲：馬紹爾群島、帛琉、諾魯、吉里巴斯、索羅門群島、吐瓦魯。

地圖繪製：陳忠民